

BULLETIN DE RISQUE D'INONDATION A ABIDJAN N° 01/2017 VALIDE DU 21/05 au 23/06/17
Bulletin réalisé le 20/05/2017

1. Analyse du temps sur les 3 jours précédents



Image du 18 Mai à 16h00 UTC




Image du 19 Mai à 18h00 UTC

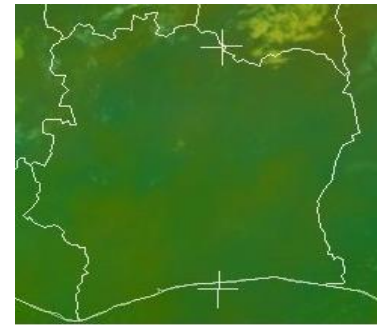
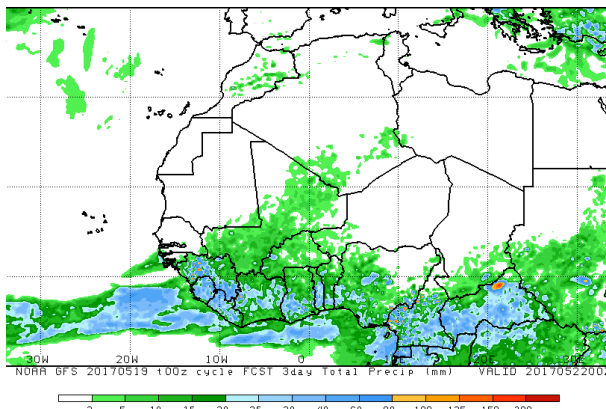


Image du 20 Mai à 09h00UTC

Les trois (3) jours précédents, sur le district d'Abidjan, ont été marqués par des passages de masses nuageuses accompagnées de pluie quelques peu modérées et quelques fois orageuses.

2. Temps prévu sur les 3 jours suivants



Pour les trois (3) jours avenir, on aura encore une fois des passages nuageux accompagnés localement par des pluies faibles à modérées et parfois orageuses, sur le district d'Abidjan. Le cumul moyen prévu pour les trois (3) jours avenir est compris entre **00 et 30 mm**.

Aucun risque d'inondation n'est à signaler.

3. Cartographie de la situation des risques d'inondation les 3 jours suivants



5. Commentaires : Légende

1. RISQUE FORT : Risque élevé d'inondation, inondation imminente
2. RISQUE MOYEN : Risque moyen d'inondation, inondation très probable
3. RISQUE FAIBLE : Risque faible d'inondation, seuls les sites à forts risques peuvent être inondés
4. RISQUE NUL : sans risque, pas d'inondation